



MAZOWIECKIE BIURO PLANOWANIA REGIONALNEGO  
W WARSZAWIE

# AKTUALIZACJA STRATEGII ROZWOJU WOJEWÓDZTWA MAZOWIECKIEGO DO 2030 ROKU

*Mazowieckie Forum Terytorialne*  
Warszawa, 27 maja 2013

## Proces konsultacji

Założenia Aktualizacji Strategii

### I etap konsultacji

Konferencje konsultacyjne  
listopad-grudzień

Konsultacje społeczne  
28 XII 2011 – 28 III 2012

Konsultacje  
ekspertkie

*Projekt Strategii Rozwoju Województwa Mazowieckiego do 2030 roku wraz z  
Prognozą Oddziaływania na Środowisko*

### II etap konsultacji

Konferencje konsultacyjne  
lipiec i wrzesień

Konsultacje społeczne  
11 VII 2012 – 28 IX 2012

Konsultacje  
ekspertkie

*Strategia Rozwoju Województwa Mazowieckiego do 2030 roku wraz z  
Prognozą Oddziaływania na Środowisko*

## I Etap konsultacji

**Łącznie wpłynęło 1340 wniosków**

Podmioty wnoszące	
Jednostki samorządu terytorialnego	603
Osoby fizyczne	397
Organizacje pozarządowe	197
Instytucje publiczne	61
Przedsiębiorstwa	59
inne	23

- W ramach konsultacji zgłoszono 698 inwestycji oraz 226 zadań i działań (w tym powtarzających się), które uwzględniono w ogólnych zapisach projektu *Strategii*
- 119 wskazano jako propozycje inwestycji priorytetowych
- Ponadto zgłoszono 110 wniosków, które w bezpośredni sposób uwzględniono w projekcie *Strategii*
- 264 wnioski przekazane zostały do uwzględnienia w dokumentach planistycznych lub realizacyjnych

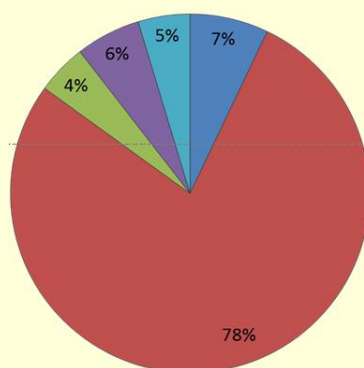


3

## II Etap konsultacji

**W drugim etapie konsultacji zgłoszono 2227 wniosków**

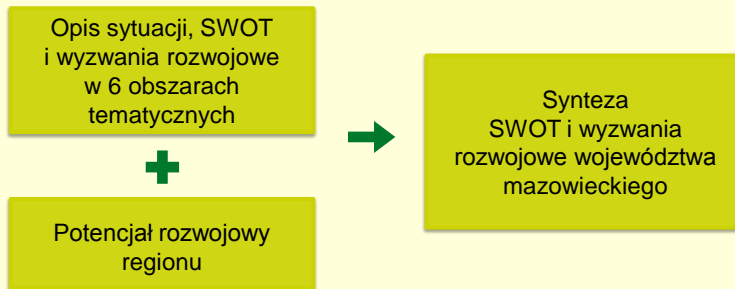
- Większość wniosków (78%) znajduje odzwierciedlenie w Dokumencie lub wpisuje się w zapis o bardziej ogólnym charakterze, zostały one rozpatrzone wniosek zasadny; zapisy *Strategii* zawierają problematykę zawartą we wniosku
- Wprowadzono zmiany w *Strategii* zgodnie z 156 wnioskami
- Wnioski odrzucone stanowiły 4%
- Około 11% wniosków nie miało charakteru wniosku lub wykraczało poza kryteria *Strategii*



- Wniosek przyjęty; dokonano uzupełnienia treści Strategii
- Wniosek zasadny; zapisy Strategii zawierają problematykę zawartą we wniosku
- Wniosek odrzucony
- Wniosek poza kryteriami Strategii
- Pismo nie ma charakteru wniosku

4

## Diagnoza



Obszary tematyczne:

- Gospodarka
- Przemysł i produkcja
- Przestrzeń i transport
- Społeczeństwo
- Środowisko i energetyka
- Kultura i dziedzictwo



5

## Scenariusze rozwoju

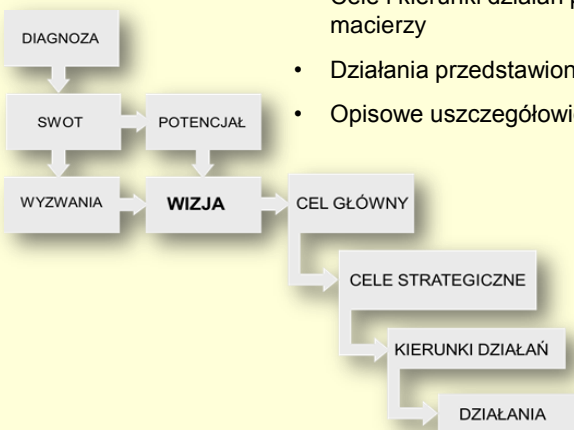
- Scenariusze prezentują możliwe trendy rozwojowe w ramach obszarów tematycznych
- Uwzględniają wzrost lub spadek konkurencyjności oraz spójności regionu



6

## Wizja i cele rozwojowe województwa

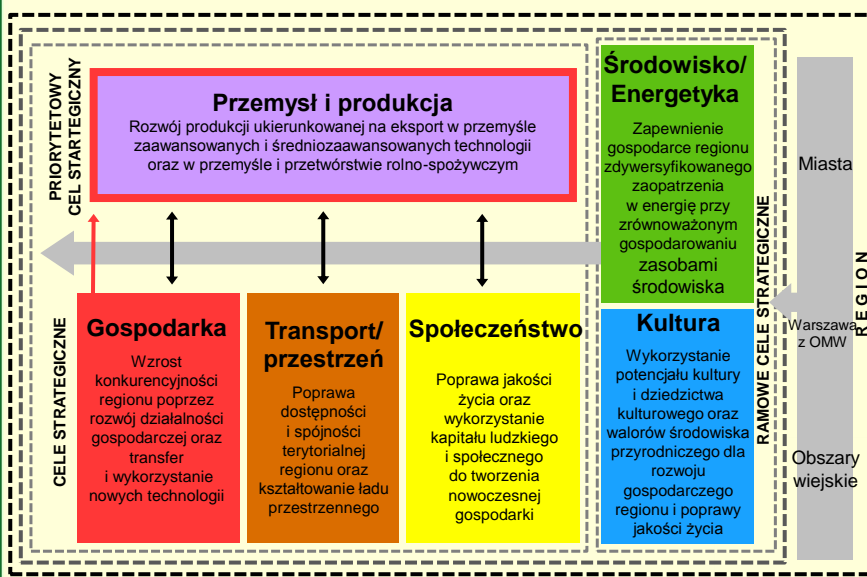
- Wizja: Mazowsze to region spójny terytorialnie, konkurencyjny, innowacyjny z wysokim wzrostem gospodarczym i bardzo dobrymi warunkami życia jego mieszkańców
- Cele i kierunki działań przedstawione za pomocą macierzy
- Działania przedstawione w formie tabelarycznej
- Opisowe uszczegółowienie kierunków działań



7

### CEL GŁÓWNY

ZMNIJSZENIE DYSPROPORCJI ROZWOJU W WOJEWÓDZTWIE MAZOWIECKIM, WZROST ZNACZENIA OBSZARU METROPOLITANNEGO WARSZAWY W EUROPIE



8

PRIORYTETOWY CEL STRATEGICZNY					
Obszar działań	Cele rozwojowe	Wymiar polityki regionalnej	Kierunki działań - wymiar terytorialny		
			Obszary miejskie		Obszary wiejskie
			Warszawa z OMW	Miasta	
<b>PRZEMYSŁ I PRODUKCJA</b>	Rozwój produkcji ukierunkowanej na eksport w przemyśle zaawansowanych i średniozaawansowanych technologii oraz w przemyśle i przetwórstwie rolno-spożywczym	KONKURENCYJNOŚĆ	Tworzenie warunków do generowania i absorpcji innowacji		
			Rozwój produkcji: tworzenie warunków przyjaznych dla inwestorów i przedsiębiorców		
			Umiejscowienie gospodarcze		
			Tworzenie warunków do zwiększenia inwestycji pozarolniczych – głównie w przemyśle rolno-spożywczym		
		SPÓJNOŚĆ	Wspieranie tworzenia i rozwoju przedsiębiorstw produkcyjnych		

CELE STRATEGICZNE					
Obszar działań	Cele rozwojowe	Wymiar polityki regionalnej	Kierunki działań - wymiar terytorialny		
			Obszary miejskie		Obszary wiejskie
			Warszawa z OMW	Miasta	
<b>GOSPODARKA</b>	Wzrost konkurencyjności regionu poprzez rozwój działalności gospodarczej oraz transfer i wykorzystanie nowych technologii	KONKURENCYJNOŚĆ	Wykorzystanie i wzmocnienie specjalizacji regionalnych		
			Wspieranie rozwoju nowych technologii, w szczególności biotechnologii i biomedycyny, nanotechnologii, optoelektroniki technologii informacyjnych i kosmicznych		
			Warszawa jako ośrodek stołeczny – rozwój i uzupełnianie funkcji metropolitalnych		
		SPÓJNOŚĆ	Wspieranie rozwoju miast regionalnych i subregionalnych		Wzmocnienie potencjału rozwojowego i absorpcyjnego obszarów wiejskich
			Restrukturyzacja miast tracących funkcje gospodarcze		
			Zwiększanie dostępu do szerokopasmowego Internetu i e-usług		

CELE STRATEGICZNE					
Obszar działań	Cele rozwojowe	Wymiar polityki regionalnej	Kierunki działań - wymiar terytorialny		
			Obszary miejskie		Obszary wiejskie
			Warszawa z OMW	Miasta	
<b>PRZESTRZEŃ I TRANSPORT</b>	Poprawa dostępności i spójności terytorialnej regionu oraz kształtowanie ładu przestrzennego	<b>KONKURENCYJNOŚĆ</b>	Zwiększenie dostępności komunikacyjnej wewnątrz regionu		
			Zapobieganie nadmiernej suburbanizacji i kreowanie ładu przestrzennego		
		<b>SPÓJNOŚĆ</b>	Rozwój form transportu przyjaznych dla środowiska i mieszkańców		Spójność wewnątrzregionalna – koncentracja na najbardziej zapóźnionych podregionach
			Udrożnienie systemu tranzytowego		

CELE STRATEGICZNE						
Obszar działań	Cele rozwojowe	Wymiar polityki regionalnej	Kierunki działań - wymiar terytorialny			
			Obszary miejskie		Obszary wiejskie	
			Warszawa z OMW	Miasta		
<b>SPOŁECZEŃSTWO</b>	Poprawa jakości życia oraz wykorzystanie kapitału ludzkiego i społecznego do tworzenia nowoczesnej gospodarki	<b>KONKURENCYJNOŚĆ</b>	Rozwój kapitału ludzkiego i społecznego			
			Rozwój priorytetowych dla regionu dziedzin nauki			
		<b>SPÓJNOŚĆ</b>			Wyrównywanie szans edukacyjnych	
			Aktywizacja rezerw rynku pracy oraz działania na rzecz poprawy sytuacji demograficznej			
			Wzrost wykorzystania zasobów ludzkich poprzez zwiększenie mobilności zawodowej i przestrzennej			
			Przeciwdziałanie zjawisku wykluczenia społecznego, integracja społeczna			
			Podnoszenie standardów funkcjonowania infrastruktury społecznej oraz działania na rzecz ochrony zdrowia i bezpieczeństwa publicznego			

RAMOWE CELE STRATEGICZNE					
Obszar działań	Cele rozwojowe	Wymiar polityki regionalnej	Kierunki działań - wymiar terytorialny		
			Obszary miejskie		Obszary wiejskie
			Warszawa z OMW	Miasta	
<b>ŚRODOWISKO I ENERGETYKA</b>	Zapewnienie gospodarcze regionu zdywersyfikowanego zaopatrzenia w energię przy zrównoważonym gospodarowaniu zasobami środowiska	KONKURENCYJNOŚĆ	Wspieranie rozwoju przemysłu ekologicznego i innowacji		
			Produkcja energii ze źródeł odnawialnych		
		SPÓJNOŚĆ	Zapewnienie trwałego i zrównoważonego rozwoju oraz zachowanie wysokich walorów środowiska		
			Dywersyfikacja źródeł energii i jej efektywne wykorzystanie		
			Modernizacja i rozbudowa lokalnych sieci energetycznych oraz poprawa infrastruktury przesyłowej		
			Przeciwdziałanie zagrożeniom naturalnym		
			Poprawa jakości wód, odzysk/unieszkodliwianie odpadów, odnowa terenów skażonych oraz ograniczenie emisji zanieczyszczeń		

RAMOWE CELE STRATEGICZNE					
Obszar działań	Cele rozwojowe	Wymiar polityki regionalnej	Kierunki działań - wymiar terytorialny		
			Obszary miejskie		Obszary wiejskie
			Warszawa z OMW	Miasta	
<b>KULTURA I DZIEDZICTWO</b>	Wykorzystanie potencjału kultury i dziedzictwa kulturowego oraz walorów środowiska przyrodniczego dla rozwoju gospodarczego regionu i poprawy jakości życia	KONKURENCYJNOŚĆ	Wykorzystanie walorów środowiska przyrodniczego oraz potencjału dziedzictwa kulturowego do zwiększenia atrakcyjności turystycznej regionu		
			Kreowanie miast jako centrów aktywności kulturalnej		
			Wspieranie rozwoju przemysłu kreatywnego		
			Wykorzystanie dziedzictwa kulturowego w działalności gospodarczej		
		SPÓJNOŚĆ	Upowszechnianie kultury i twórczości		

## Działania rozwojowe

- Działania przyporządkowane do kierunków
- Zaprezentowane zostały w układzie terytorialnym przyporządkowane obszarom miejskim i obszarom wiejskim
- Jako dodatkowe uszczegółowienie wskazane zostały działania szczególnie skierowane do Warszawy wraz z OMW

PRZEMYSŁ I PRODUKCJA				
Rozwój produkcji ukierunkowanej na eksport w przemyśle zaawansowanych i średniozaawansowanych technologii oraz w przemyśle i przetwórstwie rolno-spożywczym				
Kierunki działań	Działania	województwo mazowieckie		
		Warszawa z OMW	Miasta	Obszary wiejskie
1. Tworzenie warunków do generacji i absorpcji innowacji	1.1. Wspieranie działalności badawczo-rozwojowej oraz wdrażanie jej wyników w przemyśle, w szczególności w dziedzinach biotechnologii i biomedycyny, nanotechnologii, optoelektroniki, technologii informacyjnych i kosmicznych oraz specjalizacjach regionalnych			
	1.2. Podnoszenie innowacyjności przedsiębiorstw, szczególnie MSP			
	1.3. Zwiększenie współpracy pomiędzy środowiskami biznesu i nauki oraz samorządem w procesie rozwoju innowacji			
2. Rozwój produkcji: tworzenie warunków przyjaznych dla inwestorów i przedsiębiorców	2.1. Działania na rzecz rozwoju usług okołobiznesowych dla przedsiębiorców oraz rozwój systemów poręczeń kredytowych i pożyczek, szczególnie dla przedsiębiorstw innowacyjnych			
	2.2. Wsparcie rozwoju stref produkcyjnych i terenów inwestycyjnych zgodnie z zapisami PZPVM lub SUIKZP/MPZP			
3.	3.1. Wsparcie dla firm produkcyjnych inwestujących w nowe miejsca pracy,			



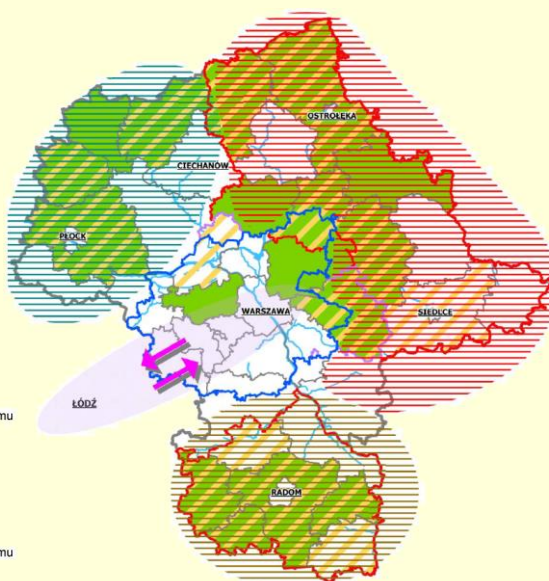
15

## Obszary strategicznej interwencji

- Problemowe
  - Ciechanowsko-Płocki
  - Ostrołęcko-Siedlecki
  - Radomski
- Biegun wzrostu
  - Obszar Metropolitalny Warszawy

### Obszary Strategicznej Interwencji

- Ostrołęcko-Siedlecki  
Interwencja z poziomu regionalnego  
Wnioskowany do włączenia do Programu Rozwoju Polska Wschodnia
- Płocko-Ciechanowski  
interwencja z poziomu regionalnego
- Radomski  
Interwencja z poziomu regionalnego  
Wnioskowany do włączenia do Programu Rozwoju Polska Wschodnia





## Współpraca międzyregionalna

- Współpraca międzynarodowa z regionami krajów Unii Europejskiej i Europy Środkowo-Wschodniej zgodnie z „Priorytetami Współpracy Zagranicznej Województwa Mazowieckiego”
- Reprezentowanie województwa w ramach instytucji Unii Europejskiej i stowarzyszeń międzynarodowych
- Szczególna koncentracja na współpracy w ramach układu bipolarnego Warszawy i Łodzi służąca wzmocnieniu związków społeczno-gospodarczych sąsiadujących regionów



## Wskaźniki realizacji celów Strategii

### Monitorowanie i ewaluacja realizacji Strategii

- Ocena działalności Samorządu Województwa Mazowieckiego oraz wszystkich jednostek organizacyjnie podległych pod kątem realizacji zapisów Strategii
- Monitorowane wskaźniki zostaną zebrane i opisane w odrębnym dokumencie pt. *System monitorowania realizacji Strategii*.
- Co roku opracowywany będzie raport z realizacji *Strategii rozwoju województwa mazowieckiego do 2030 roku*

### Monitorowanie wskaźników dotyczących rozwoju społeczno-gospodarczego

- Wskaźniki realizacji celów strategii
- 2-3 wskaźniki do każdego celu
- Wskazana wartość bazowa (rok 2011) oraz oczekiwana (rok 2020)
- Wartości liczone na poziomie NTS 2
- Ponadto 2 wskaźniki ostrzegawcze liczone na poziomie NTS 3 (PKB na 1 mieszkańca, i stopa bezrobocia)
- Co roku opracowywany będzie raport na podstawie osiągniętych wskaźników



## PRZEMYSŁ I PRODUKCJA

### Wskaźniki priorytetowego celu strategicznego

*Rozwój produkcji ukierunkowanej na eksport w przemyśle zaawansowanych i średniozaawansowanych technologii oraz w przemyśle i przetwórstwie rolno-spożywczym*

Tabela 29. Wskaźniki – PRZEMYSŁ I PRODUKCJA

Wskaźnik	Jednostka miary	Wartość bazowa - 2011		Wartość oczekiwana - 2020	Źródło danych
Zmiany wolumenu eksportu przemysłu	indeks	100%	↑	140%*	Izba celna
Udział eksportu przemysłu zaawansowanych i średniozaawansowanych technologii w ogólnym eksporcie	%	25	↑	32	Izba celna
Udział eksportu artykułów rolno-spożywczych	%	8	↑	10	Izba celna

\* zmiana względem 2011 r.

19



## GOSPODARKA

### Wskaźniki celu strategicznego

*Wzrost konkurencyjności regionu poprzez rozwój działalności gospodarczej oraz transfer i wykorzystanie nowych technologii*

Tabela 30. Wskaźniki - GOSPODARKA

Wskaźnik	Jednostka miary	Wartość bazowa 2011		Wartość docelowa 2020	Źródło danych
Wartość Dodana Brutto województwa mazowieckiego			↑		
- wartość bezwzględna	mld zł	278,2		480,0	BDL
- udział województwa mazowieckiego w relacji do kraju	%	22,3		24,5	
Nakłady na działalność innowacyjną przedsiębiorstw przemysłowych i sektora usług w województwie mazowieckim			↑		
- wartość bezwzględna	mld zł	14,8		25,0	BDL
- udział województwa mazowieckiego w relacji do kraju	%	39,4		42,0	
Zatrudnienie w działalności B+R ogółem (rok poprzedni = 100)	indeks	99,9	↑	104**	BDL

\* dane dla 2010 roku

\*\* Wartość średnia z okresu 2018 – 2020

## PRZESTRZEŃ I TRANSPORT

### Wskaźniki celu strategicznego

*Poprawa dostępności i spójności terytorialnej regionu oraz kształtowanie ładu przestrzennego*

Tabela 31. Wskaźniki - PRZESTRZEŃ I TRANSPORT

Wskaźnik	Jednostka miary	Wartość bazowa 2011		Wartość docelowa 2020	Źródło danych
Iloraz wskaźnika urbanizacji i udziału powierzchni zurbanizowanej i zabudowanej	indeks	12,2	↑	12,5	Badania własne
Odsetek mieszkańców województwa objętych izochroną 60 minut dostępności transportem zbiorowym do Warszawy (w porannym szczyście).	%	53,8	↑	57	Badania własne

21



## SPOŁECZEŃSTWO

### Wskaźniki celu strategicznego

*Poprawa jakości życia oraz wykorzystanie kapitału ludzkiego i społecznego do tworzenia nowoczesnej gospodarki*

Tabela 32. Wskaźniki – SPOŁECZEŃSTWO

Wskaźnik	Jednostka miary	Wartość bazowa 2011		Wartość docelowa 2020	Źródło danych
Zatrudnienie osób w wieku produkcyjnym*	%	70,4	↑	72,0	BDL
Zagrożenie ubóstwem relatywnym po uwzględnieniu w dochodach transferów społecznych	%	14,0	↓	11,5	BDL
Przeciętny miesięczny dochód rozporządzalny na 1 osobę w gospodarstwie domowym	zł/m-c	1622,96	↑	2800	BDL
Przeciętne dalsze trwanie życia osób nowonarodzonych	lata		↑		
- mężczyźni		72,7	↑	76,0	BDL
- kobiety		81,6	↑	84,0	BDL
Słuchacze studiów podyplomowych i uczestnicy studiów doktoranckich na 1000 mieszkańców	osoby	14	↑	17	BDL
Osoby dorosłe uczestniczące w kształceniu i szkoleniach	%	6,6	↑	8,2	BDL

\* Wiek produkcyjny - wiek zdolności do pracy; obejmuje mężczyzn w wieku 18-64 lata i kobiety w wieku 18-59 lat.

## ŚRODOWISKO I ENERGETYKA

### Wskaźniki ramowego celu strategicznego

*Zapewnienie gospodarcze regionu zdywersyfikowanego zaopatrzenia w energię przy zrównoważonym gospodarowaniu zasobami środowiska*

Tabela 33. Wskaźniki – ŚRODOWISKO I ENERGETYKA

Wskaźnik	Jednostka miary	Wartość bazowa 2011		Wartość docelowa 2020	Zródło danych
Udział energii odnawialnej w produkcji energii elektrycznej ogółem	%	5,3	↑	15*	BDL
Emisja dwutlenku węgla z zakładów szczególnie uciążliwych	t/r	28 419 279	↓	27 000 000	BDL
Ścieki komunalne i przemysłowe oczyszczone w relacji do ścieków komunalnych i przemysłowych wymagających oczyszczenia	%	78,5	↑	91,0	BDL
Odpady komunalne zebrane selektywnie w relacji do ogółu odpadów komunalnych zebranych w ciągu roku	%	11,1	↑	22,5	BDL

\* W związku z zapisami *Polityki Energetycznej Polski do 2030 r.* wskaźnik powinien osiągnąć wartość 15% do roku 2020.

23

## KULTURA I DZIEDZICTWO

### Wskaźniki ramowego celu strategicznego

*Wykorzystanie potencjału kultury i dziedzictwa kulturowego oraz walorów środowiska przyrodniczego dla rozwoju gospodarczego regionu i poprawy jakości życia.*

Tabela 34. Wskaźniki – KULTURA I DZIEDZICTWO

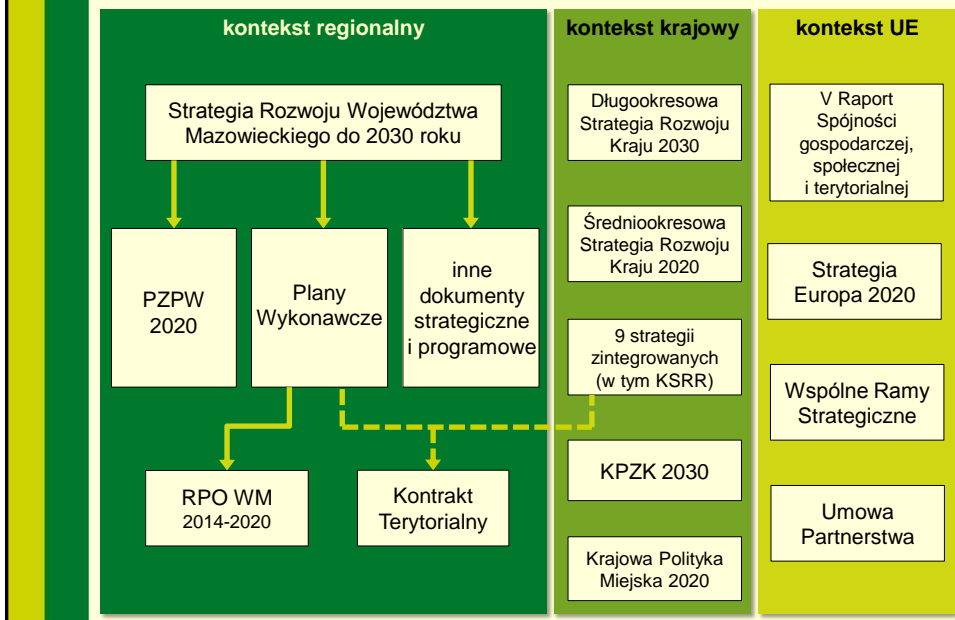
Wskaźnik	Jednostka miary	Wartość bazowa 2011		Wartość docelowa 2020	Zródło danych
Udział podmiotów sektora kreatywnego w liczbie przedsiębiorstw ogółem	%	6,1	↑	7,0	Badania własne*
Liczba widzów i słuchaczy teatrów i instytucji kultury oraz zwiedzających muzea na 1000 mieszkańców	osoby	2135	↑	2400	BDL
Stopień wykorzystania miejsc noclegowych w turystycznych obiektach zbiorowego zakwaterowania	%	39,5	↑	45,0	BDL

\* *Analiza potencjalnych sektorów kreatywnych Mazowsza – wskazanie 5 najważniejszych sektorów/branż w aspekcie budowania inicjatyw klastrowych*, raport badawczy wykonany na zlecenie Urzędu Marszałkowskiego Województwa Mazowieckiego, 2012 rok.

24



## System realizacji Strategii

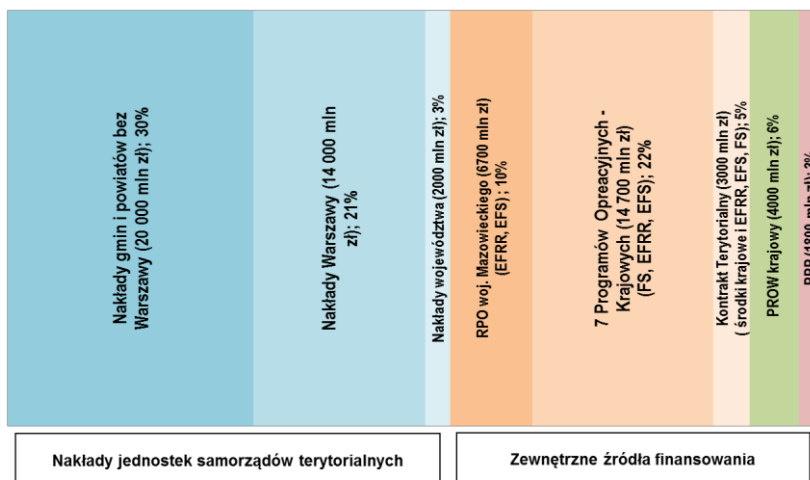


## Zasady realizacji Strategii

- 1% odpis z CIT na proinnowacyjne badania naukowe
- Wspieranie inwestycji na obszarze objętym miejscowym planem zagospodarowania przestrzennego.
- Stosowanie polityki klastrowej
- Wspieranie prowadzenia działalności rolniczej w ramach grup producenckich
- Wspieranie uzdolnionych uczniów i studentów stypendiami bezzwrotnymi pod warunkiem powrotu po zakończonej edukacji do miejsca pochodzenia
- Stosowanie zarówno instrumentów zwrotnych jak i bezzwrotnych
- Oznaczanie logo Marki Mazowsze produktów, które powstały dzięki wsparciu samorządu
- Wspieranie inicjatyw innowacyjnych ukierunkowanych na uzyskanie patentów oraz wsparcie procesu patentowania pod warunkiem wdrożenia i produkcji opatentowanego produktu na terenie województwa
- Wspieranie MŚP, których podstawowa działalność ma charakter wytwórczy, a produkty są sprzedawane na rynkach międzynarodowych
- Wspieranie inicjatyw realizowanych wspólnie przez samorządy lokalne, biznes i naukę, a także inicjatyw międzyregionalnych
- Wspieranie projektów o charakterze proekologicznym, zachowujących ład przestrzenny, o wysokiej efektywności energetycznej oraz o niskich kosztach użytkowania

# Ramy finansowe

## Instrumenty finansowe realizacji strategii



# Prognoza Oddziaływania na Środowisko

Art. 51 ust. 2 Prognoza oddziaływania na środowisko:

1) zawiera:

- informacje o zawartości, głównych celach projektowanego dokumentu oraz jego powiązaniach z innymi dokumentami,
- informacje o metodach zastosowanych przy sporządzaniu prognozy,
- proponowane metody przewidywania skutków realizacji postanowień projektowanego dokumentu oraz częstotliwości jej przeprowadzania,
- informacje o możliwym transgranicznym oddziaływaniu na środowisko,
- streszczenie sporządzone w języku niespecjalistycznym;

2) określa, analizuje i ocenia:

- istniejący stan środowiska oraz potencjalne zmiany tego stanu w przypadku braku realizacji projektowanego dokumentu,
- stan środowiska na obszarach objętych przewidywanym znaczącym oddziaływaniem,
- istniejące problemy ochrony środowiska istotne z punktu widzenia realizacji projektowanego dokumentu, w szczególności dotyczące obszarów podlegających ochronie na podstawie ustawy z dnia 16 kwietnia 2004 r. o ochronie przyrody,
- cele ochrony środowiska ustanowione na szczeblu międzynarodowym, wspólnotowym i krajowym, istotne z punktu widzenia projektowanego dokumentu oraz sposoby, w jakich te cele i inne problemy środowiska zostały uwzględnione podczas opracowywania dokumentu,
- przewidywane znaczące oddziaływania, w tym oddziaływania bezpośrednie, pośrednie, wtórne, skumulowane, krótkoterminowe, średnioterminowe i długoterminowe, stałe i chwilowe oraz pozytywne i negatywne, na cele i przedmiot ochrony obszaru Natura 2000 oraz integralność tego obszaru, a także na środowisko, a w szczególności na: różnorodność biologiczną, ludzi, zwierzęta, rośliny, wodę, powietrze, powierzchnię ziemi, krajobraz, klimat, zasoby naturalne, zabytki, dobra materialne z uwzględnieniem zależności między tymi elementami środowiska i między oddziaływaniami na te elementy;

3) przedstawia:

- rozwiązania mające na celu zapobieganie, ograniczanie lub kompensację przyrodniczą negatywnych oddziaływań na środowisko, mogących być rezultatem realizacji projektowanego dokumentu, w szczególności na cele i przedmiot ochrony obszaru Natura 2000 oraz integralność tego obszaru,
- biorąc pod uwagę cele i geograficzny zasięg dokumentu oraz cele i przedmiot ochrony obszaru Natura 2000 oraz integralność tego obszaru – rozwiązania alternatywne do rozwiązań zawartych w projektowanym dokumencie wraz z uzasadnieniem ich wyboru oraz opis metod dokonania oceny prowadzącej do tego wyboru albo wyjaśnienie braku rozwiązań alternatywnych, w tym wskazania napotkanych trudności wynikających z niedostatków techniki lub luk w współczesnej wiedzy.

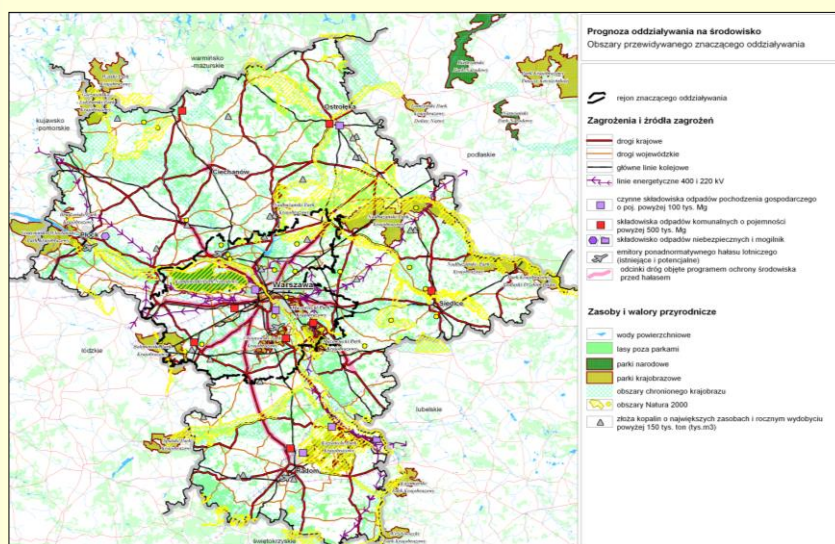
## Najwięcej pozytywnych oddziaływań na środowisko towarzyszyć będzie działaniom:

- ochrona obszarów cennych przyrodniczo, zwiększenie lesistości regionu i ochrona lasów (**przeciwdziałanie fragmentaryzacji przestrzeni przyrodniczej i zwiększanie lesistości regionu**),
- budowa spójnej, harmonijnej oraz uporządkowanej przestrzennie i urbanistycznie sieci osadniczej,
- zwiększenie udziału ruchu pieszego i rowerowego (**zwiększenie udziału ruchu pieszego i rowerowego w ogóle podróży**).

## Najwięcej negatywnych oddziaływań związanych będzie z realizacją działań:

- dostosowanie standardów technicznych dróg do ich funkcji oraz podniesienie poziomu bezpieczeństwa ruchu drogowego (**dostosowanie parametrów, standardów technicznych i przebiegu dróg do ich funkcji**),
- poprawa dostępności komunikacyjnej zapóźnionych podregionów do ośrodków regionalnych i subregionalnych,
- rozbudowa i modernizacja infrastruktury dostosowanej do ruchu tranzytowego, omijającego miasta,
- zwiększenie konkurencyjności transportu kolejowego względem drogowego (**zwiększenie konkurencyjności transportu kolejowego względem drogowego, w tym poprzez poprawę jakości infrastruktury, taboru i usług**).

## Obszary przewidywanego znaczącego oddziaływania



**Oddziały Terenowe:**

OT Ciechanów  
ul. Powstańców Warszawskich 11  
06-400 Ciechanów

OT Ostrołęka  
ul. Piłsudskiego 38  
07-400 Ostrołęka

OT Płock  
Al. Jachowicza 30  
09-400 Płock

OT Radom  
ul. Mokra 2  
26-600 Radom

OT Siedlce  
ul. Pułaskiego 19/21  
08-110 Siedlce



**MAZOWIECKIE BIURO  
PLANOWANIA REGIONALNEGO  
W WARSZAWIE**

**Biuro w Warszawie**

ul. Solec 22  
00-410 Warszawa  
tel. 22 518 49 00  
fax. 22 518 49 49  
e-mail: [biuro@mbpr.pl](mailto:biuro@mbpr.pl)  
[www.mbpr.pl](http://www.mbpr.pl)