

Oddział Terenowy w Płocku

Oddział Terenowy w Płocku MBPR w Warszawie (OTP) specjalizuje się w zagadnieniach dotyczących dziedzictwa kulturowego i dóbr kultury współczesnej, turystyki, kultury, edukacji, ochrony zdrowia i pomocy społecznej.

[Kontakt](#)



Oddział Terenowy MBPR w Płocku

OTP posiada doświadczenie w opracowywaniu dokumentów i opracowań z zakresu dziedzictwa kulturowego i turystyki. Prowadził badania na terenie województwa, m.in. dotyczące stanu zabytków, tożsamości kulturowej, syntetycznych cech krajobrazu, lokalnych form architektonicznych, jak również wykorzystania obiektów turystycznych w ramach turystyki weekendowej.

Uczestniczy w opracowywaniu dokumentów planistycznych i strategicznych dla województwa mazowieckiego, zarówno planu zagospodarowania przestrzennego, jak i strategii rozwoju województwa. Wykonuje wielotematyczne opracowania analityczne dotyczące podregionu płockiego – NUTS 3, jak również branżowe opracowania dotyczące całego województwa. Przygotowuje opinie i stanowiska na potrzeby samorządu województwa, a także do projektów ustaw, dokumentów regionalnych, rządowych i europejskich w zakresie rozwoju regionalnego i planowania przestrzennego. Koordynował prace i uczestniczył w realizacji projektów współfinansowanych z funduszy unijnych.

OTP współpracuje w przygotowaniu: *Raportu o stanie województwa mazowieckiego, Raportu z monitoringu realizacji strategii rozwoju województwa, Raportu dotyczącego okresowej oceny PZPWM w zakresie przeglądu zmian w zagospodarowaniu przestrzennym wraz z oceną realizacji inwestycji celu publicznego,*

jak również w sporządzaniu *Audytu krajobrazowego dla województwa mazowieckiego* w zakresie zagadnień dotyczących dziedzictwa kulturowego.

Obszar działania Oddziału w zakresie zadań związanych z planowaniem przestrzennym obejmuje tereny powiatów: gostynińskiego, grodzkiego, płockiego, sierpeckiego, sochaczewskiego, warszawskiego zachodniego, żyrardowskiego oraz miasta Płock – łącznie 54 gminy.

Lp	Typ gminy	Gmina	Powiat	Oddział Terenowy
1	miejska	Gostynin	gostyniński	Płock
2	wiejska	Gostynin	gostyniński	Płock
3	wiejska	Pacyna	gostyniński	Płock
4	miejsko-wiejska	Sanniki	gostyniński	Płock
5	wiejska	Szczawin Kościelny	gostyniński	Płock
6	wiejska	Baranów	grodzki	Płock
7	miejsko-wiejska	Grodzisk Mazowiecki	grodzki	Płock
8	wiejska	Jaktorów	grodzki	Płock
9	miejska	Milanówek	grodzki	Płock
10	miejska	Podkowa Leśna	grodzki	Płock
11	wiejska	Żabia Wola	grodzki	Płock
12	miejska	Płock	m. Płock	Płock
13	wiejska	Bielsk	płocki	Płock
14	miejsko-wiejska	Bodzanów	płocki	Płock
15	wiejska	Brudzeń Duży	płocki	Płock
16	wiejska	Bulkowo	płocki	Płock
17	miejsko-wiejska	Drobin	płocki	Płock
18	miejsko-wiejska	Gąbin	płocki	Płock
19	wiejska	Łąck	płocki	Płock
20	wiejska	Mała Wieś	płocki	Płock
21	wiejska	Nowy Duninów	płocki	Płock
22	wiejska	Radzanowo	płocki	Płock
23	wiejska	Słubice	płocki	Płock

Lp	Typ gminy	Gmina	Powiat	Oddział Terenowy
24	wiejska	Słupno	płocki	Płock
25	wiejska	Stara Biała	płocki	Płock
26	wiejska	Staroźreby	płocki	Płock
27	miejsko-wiejska	Wyszogród	płocki	Płock
28	wiejska	Gozdowo	sierpecki	Płock
29	wiejska	Mochowo	sierpecki	Płock
30	wiejska	Rościszewo	sierpecki	Płock
31	miejska	Sierpc	sierpecki	Płock
32	wiejska	Sierpc	sierpecki	Płock
33	wiejska	Szczutowo	sierpecki	Płock
34	wiejska	Zawidz	sierpecki	Płock
35	wiejska	Brochów	sochaczewski	Płock
36	wiejska	Itów	sochaczewski	Płock
37	wiejska	Młodzieszyn	sochaczewski	Płock
38	wiejska	Nowa Sucha	sochaczewski	Płock
39	wiejska	Rybno	sochaczewski	Płock
40	miejska	Sochaczew	sochaczewski	Płock
41	wiejska	Sochaczew	sochaczewski	Płock
42	wiejska	Teresin	sochaczewski	Płock
43	miejsko-wiejska	Błonie	warszawski zachodni	Płock
44	wiejska	Izabelin	warszawski zachodni	Płock
45	wiejska	Kampinos	warszawski zachodni	Płock
46	wiejska	Leszno	warszawski zachodni	Płock
47	miejsko-wiejska	Łomianki	warszawski zachodni	Płock
48	miejsko-wiejska	Ożarów Mazowiecki	warszawski zachodni	Płock
49	wiejska	Stare Babice	warszawski zachodni	Płock
50	miejsko-wiejska	Mszczonów	żyrardowski	Płock
51	wiejska	Puszcza Mariańska	żyrardowski	Płock
52	wiejska	Radziejowice	żyrardowski	Płock
53	miejsko-wiejska	Wiskitki	żyrardowski	Płock
54	miejska	Żyrardów	żyrardowski	Płock



Dla wskazanego obszaru Oddział przygotowuje, m.in.:

- wnioski do studiów uwarunkowań i kierunków zagospodarowania przestrzennego gmin i miejscowych planów zagospodarowania przestrzennego,
- uzgodnienia projektów: studiów uwarunkowań i kierunków zagospodarowania przestrzennego gmin, miejscowych planów zagospodarowania przestrzennego, decyzji o warunkach zabudowy i zagospodarowania terenu oraz decyzji o ustaleniu lokalizacji inwestycji celu publicznego,
- opinie do projektów:
 - uchwał gmin w sprawie ustalenia zasad i warunków sytuowania obiektów małej architektury, tablic reklamowych i urządzeń reklamowych oraz ogrodzeń, ich gabarytów, standardów jakościowych oraz rodzajów materiałów budowlanych, z jakich mogą być wykonane,
 - gminnych programów rewitalizacji,
 - lokalnych i ponadlokalnych strategii rozwoju,
- opinie do wniosków o ustalenie lokalizacji inwestycji mieszkaniowych oraz inwestycji towarzyszących,
- opinie pomocnicze do wniosków o zmianę przeznaczenia gruntów rolnych i leśnych na cele nierolnicze i nieleśne,
- pisma i materiały wyjaśniające do zażeń składanych na postanowienia Marszałka Województwa Mazowieckiego oraz Zarządu Województwa Mazowieckiego do Samorządowego Kolegium Odwoławczego,
- odpowiedzi na pisma, petycje, sprzeciwy dotyczące planowania i zagospodarowania przestrzennego.


Oddział Terenowy w Płocku opracował, m.in.:

- Tożsamość w krajobrazach (nie tylko) kulturowych województwa mazowieckiego (2022 r.),
- Badanie nad stanem zabytków w województwie mazowieckim w celu opracowania Wojewódzkiego Programu Opieki nad Zabytkami na lata 2016–2019 i na lata 2017–2020 (2 raporty: 2016 i 2016/2017),
- Wojewódzki Program Opieki nad Zabytkami na lata 2006–2009 przyjęty uchwałą Nr 226/05 Sejmiku Województwa Mazowieckiego z dnia 19 grudnia 2005 r. oraz na lata 2012–2015 przyjęty uchwałą nr 42/12 Sejmiku Województwa Mazowieckiego z dnia 12 marca 2012 r.,
- Monitoring realizacji Wojewódzkiego Programu Opieki nad Zabytkami na lata 2006–2009 (3 raporty: 2006/2007; 2008; 2009) i 2012–2015 (4 raporty: 2012; 2013; 2014; 2015),
- Sprawozdania z realizacji Wojewódzkiego Programu Opieki nad Zabytkami na lata 2006–2009 (2 sprawozdania: 2006/2007 i 2008/2009) i 2012–2015 (2 sprawozdania: 2012/2013 i 2014/2015),
- Koncepcję Zagospodarowania Przestrzennego Miejskiego Obszaru Funkcjonalnego Ośrodka Regionalnego Miasta Płocka (2015 r.),
- Koncepcję Zagospodarowania Przestrzennego Obszaru Funkcjonalnego położonego wokół Mazowieckiego Portu Lotniczego Warszawa Modlin (2015 r.),
- Analizę stanu zagospodarowania i kierunku polityki przestrzennej na potrzeby Płockiego Obszaru Funkcjonalnego (2015 r.),
- Wstępną koncepcję utworzenia parku przemysłowo-technologicznego na terenach przylotniskowych Mazowieckiego Portu Lotniczego Warszawa-Modlin (2013 r.).


Oddział Terenowy w Płocku brał udział w opracowaniu, m.in.:

- Strategii Rozwoju Województwa Mazowieckiego 2030+ Innowacyjne Mazowsze przyjętej uchwałą nr 72/22 Sejmiku Województwa Mazowieckiego z dnia 24 maja 2022 r.,
- Strategii Rozwoju Województwa Mazowieckiego do 2030 roku Innowacyjne Mazowsze przyjętej uchwałą 158/13 Sejmiku Województwa Mazowieckiego z dnia 28 października 2013 r.,
- Planu Zagospodarowania Przestrzennego Województwa Mazowieckiego przyjętego uchwałą Sejmiku Województwa Mazowieckiego nr 22/18 z dnia 19 grudnia 2018 r.,
- Planu Zagospodarowania Przestrzennego Województwa Mazowieckiego przyjętego uchwałą Sejmiku Województwa Mazowieckiego nr 180/14 z dnia 7 lipca 2014 r.,


- Studium Planu Zagospodarowania Przestrzennego Obszaru Metropolitalnego Warszawy (2010 r.).




Monitoring realizacji Wojewódzkiego Programu Opieki nad Zabytkami na lata 2012-2015. Raport 4 - 2015.




Monitoring realizacji Wojewódzkiego Programu Opieki nad Zabytkami na lata 2012-2015. Raport 3 - 2014.




Monitoring realizacji Wojewódzkiego Programu Opieki nad Zabytkami na lata 2012-2015. Raport 2 - 2013.




Monitoring realizacji Wojewódzkiego Programu Opieki nad Zabytkami na lata 2012-2015. Raport 1 - 2012.



Raport „Badanie nad stanem zabytków w województwie mazowieckim w celu opracowania Wojewódzkiego Programu Opieki nad Zabytkami na lata 2016-2020” (2016/2017 r.)



„Konceptcja Zagospodarowania Przestrzennego Obszaru Funkcjonalnego położonego wokół Mazowieckiego Portu Lotniczego Warszawa Modlin” (2015 r.)



„Konceptcja Zagospodarowania Przestrzennego Miejskiego Obszaru Funkcjonalnego Ośrodka Regionalnego - Miasta Płocka” (2015 r.)

Galeria - opracowania Oddziału Terenowego w Płocku

[Analiza stanu zagospodarowania i kierunku polityki przestrzennej na potrzeby Płockiego Obszaru Funkcjonalnego” \(2015 r.\)](#)

[Wstępna koncepcja utworzenia parku przemysłowo-technologicznego na terenach przylotniskowych Mazowieckiego Portu Lotniczego Warszawa-Modlin” \(2013 r.\)](#)

Oddział Terenowy w Płocku uczestniczy w pracach, m.in:

- Zespołu ds. Programu opieki nad zabytkami w województwie mazowieckim na lata

2022-2025,

- Zespołu ds. Strategii Polityki Społecznej Województwa Mazowieckiego na lata 2021-2030,
- Mazowieckiego Komitetu Rozwoju Ekonomii Społecznej,
- Komitetu Monitorującego prace nad Programem ochrony środowiska województwa mazowieckiego do 2030 r.

OTP koordynował i/lub współpracował przy realizacji projektów:

LAirA - Landside Airports Accessibility realizowanego w latach 2017-2019 w ramach Programu Interreg Europa Środkowa 2014-2020, którego celem było zmniejszenie zużycia energii oraz ograniczenie negatywnego wpływu działalności lotnisk na środowisko. Efektem prac było opracowanie rozwiązań w zakresie niskoemisyjnej mobilności dla lotnisk i miejskich obszarów funkcjonalnych. Projekt skupiał partnerów z Austrii, Chorwacji, Niemiec, Polski, Węgier i Włoch oraz partnerów stowarzyszonych, w tym Mazowiecki Port Lotniczy Warszawa-Modlin.

YouInHerit - Youth involvement in the innovative valorisation and revival of traditional trades and crafts as cultural heritage to make urban regions more attractive and competitive in a dynamic age realizowanego w latach 2016-2019 w ramach Programu Interreg Europa Środkowa 2014-2020, który miał na celu poprawę zdolności regionów do wykorzystania i zarządzania dziedzictwem kulturowym tradycyjnych zawodów i rzemiosła w innowacyjny sposób polegający na włączeniu młodzieży jako kluczowej grupy społecznej. W projekcie udział brali partnerzy z Chorwacji, Polski, Słowenii, Węgier i Włoch, co umożliwiło wymianę doświadczeń i dobrych praktyk na poziomie międzynarodowym.

airLED - Local economic development in air port catchment areas realizowanego w latach 2012-2014 w ramach inicjatywy INTERREG IVB, mającego na celu wypracowanie wspólnej wizji zintegrowanego rozwoju obszarów położonych w najbliższym sąsiedztwie lotnisk oraz powstania „Airport Cities”. W projekcie uczestniczyli partnerzy (w tym naukowcy) z Polski, Słowenii, Węgier i Włoch.